

OSM.org als Karten-Viewer, Blatt 2: Webseite OSM.org im Alltag benutzen



Ein Arbeitsblatt - LÖSUNGEN



Mit diesem Arbeitsblatt lernst du wie man den Kartenstil auf openstreetmap.org wechselt, die Routenplanung verwendet und auf der Karte gefundene Positionen anderen mitteilt.

Kartenstile


Trotz des Namens und der prominenten Ansicht auf openstreetmap.org ist OpenStreetMap nicht nur eine Karte. Es ist eine detaillierte geographische Datensammlung, aus der Computer Karten erzeugen können. Und die Daten können nicht nur Karten sondern auch — basierend auf den gleichen Daten — verschiedene Karten für verschiedene Zwecke erzeugen.

Die OSM.org-Website bietet bereits einige Karten zur Auswahl an. Was du als Erstes siehst, ist der OpenStreetMap-Standard-Kartenstil. Wenn du auf das kleine Stapel-Symbol  über dem -Knopf auf der rechten Seite klickst, kannst du zwischen diesen verschiedenen Kartendarstellungen wechseln.

Navigation (Routen-Planung)

Mit der OpenStreetMap-Geodaten-Sammlung können Computer mehr machen, als "nur" Karten zu zeichnen! Die Such-Funktion, die wir bereits angesehen haben, verwendet dieselben Daten und mischt zur Vervollständigung noch zusätzliche freie Daten, z.B. aus WikiData (einem Schwester-Projekt von Wikipedia) hinzu.

Auch Wege von A nach B zu finden, ist mit den OpenStreetMap-Daten möglich. Das geht so:

Klicke auf den -Knopf neben dem Suchfeld. Nun kannst du entweder per Text-Eingabe (z.B. Adresse) nach Start- und Zielort suchen, oder die rote und grüne Stecknadel aus dem Suchformular auf die entsprechende Stelle der Karte ziehen.

Mit dem Dropdown-Feld unterhalb der Start- und Ziel-Angabe kannst du das Verkehrsmittel/die Bewegungsart (per Auto, per Velo oder zu Fuss) und das Weg-Such-Programm (in der Fachsprache: den Routing-Algorithmus) wählen.

Zwischenstationen



Die Angabe von Zwischenstopps oder "Via"s ist auf openstreetmap.org leider nicht möglich. Unter <http://routing.osm.ch> gibt es eine weitere OpenStreetMap-basierte Routen-Planungs-Möglichkeit, die jedoch nur für Strecken innerhalb der Schweiz funktioniert.

Aufgaben

Untersuche mit der Navigations-Funktion deinen Schulweg.

Wie lange ist der Weg von dem von dir normalerweise verwendeten Verkehrsmittel?

Deine Angabe sollte in Metern oder Kilometern beschrieben sein.

Beachte: ÖV/Fahrplan-Abfrage wird leider nicht unterstützt.

Stimmt die vorausgesagte Dauer mit deiner Erfahrung überein?

Falls es exakt die Strecke ist, welche du nimmst, dann sollte die Dauer in etwa stimmen. Wenn es kleine Abweichungen gibt, dann spiegelt sich das natürlich auch in der Dauer wieder.

Temporäre (kurzfristige) Gegebenheiten, die die Dauer deines Schulweges beeinflussen, wie beispielsweise Baustellen oder Unfälle, können von OSM natürlich nur schwer berücksichtigt werden, deshalb gäbe es auch hier Abweichungen betreffend der Dauer.

Stimmt die vorgeschlagene Strecke mit der überein, die du normalerweise nimmst?

Wenn du an einem in OpenStreetMap gut erfasstem Ort wohnst, lautet die Antwort vermutlich "Ja". An weniger vollständig erfassten Orten kann es sein, dass die Wege, die du normalerweise nimmst, vielleicht noch gar nicht erfasst oder nicht korrekt verbunden sind, so dass die Routen-Berechnung einen anderen Weg vorschlägt.

Tendenziell sind dichter bewohnte Gebiete (z.B. Städte wie Zürich) besser erfasst als ländliche oder dünn besiedelte Gebiete, da es bei mehr Bevölkerung auch mehr Leute gibt, die an OpenStreetMap interessiert sind, und allenfalls als Mapper dazu beitragen.

Wird für jedes Verkehrsmittel dieselbe Strecke vorgeschlagen?


Nein, denn nicht jedes Verkehrsmittel ist für jede Strecke geeignet/zugelassen. Es gibt Autobahnen, die nur für gewisse Motorfahrzeuge sind, Velorouten für Fahrräder und Fahrrad-ähnliche Fahrzeuge und reine Fussgängerwege, die keine Fahrzeuge zulassen. Daneben gibt es noch den ÖV. Züge und Trams fahren definierte Routen entlang einer Schiene ab und Busse haben auch feste Routen entlang diverser Bushaltestellen.

Wieso kann wohl je nach Verkehrsmittel eine andere Strecke vorgeschlagen werden?

Nicht jedes Verkehrsmittel ist überall erlaubt: Mit dem Auto darf man nicht durch die Fußgängerzone, zu Fuss nicht über die Autobahn.

Auch welche Strecke die schnellste ist, kann von der gewählten Fortbewegungsart abhängen: Im Auto kann sich ein kleiner Umweg lohnen, um eine 30er-Zone zu vermeiden. Velofahrerinnen und Fußgänger werden von einer solchen nicht ausgebremst.

Positionen (mit)teilen

Wenn du jemandem einen Link zu einem Karten-Ausschnitt oder einer markierten Stelle auf der Karte schicken willst, erhältst du einen solchen, wenn du auf den -Knopf rechts klickst.



Frei verwendbar unter CC0 1.0: <http://creativecommons.org/publicdomain/zero/1.0/>